

Département de la Dordogne  
**DOSSIER D'INVENTAIRE**  
PETIT PATRIMOINE RURAL BÂTI DU PÉRIGORD

CONSEIL GÉNÉRAL  
Conseil d'Architecture d'Urbanisme  
et d'Environnement de la Dordogne  
(C.A.U.E. 24).

LA PIERRE ANGULAIRE  
Génération mouvement  
Fédération de la Dordogne  
(Association loi de 1901)



**Arrondissement : Périgueux**  
**Canton : Saint-Astier**  
**Commune : Saint-Astier**  
**Lieu-dit : la Borie**  
**Édifice : Fontaine-lavoir**  
**DOSSIER n°**

## LOCALISATION GÉOGRAPHIQUE

Carte IGN : extraite de Géo Portail

Longitude (référée au méridien international) :

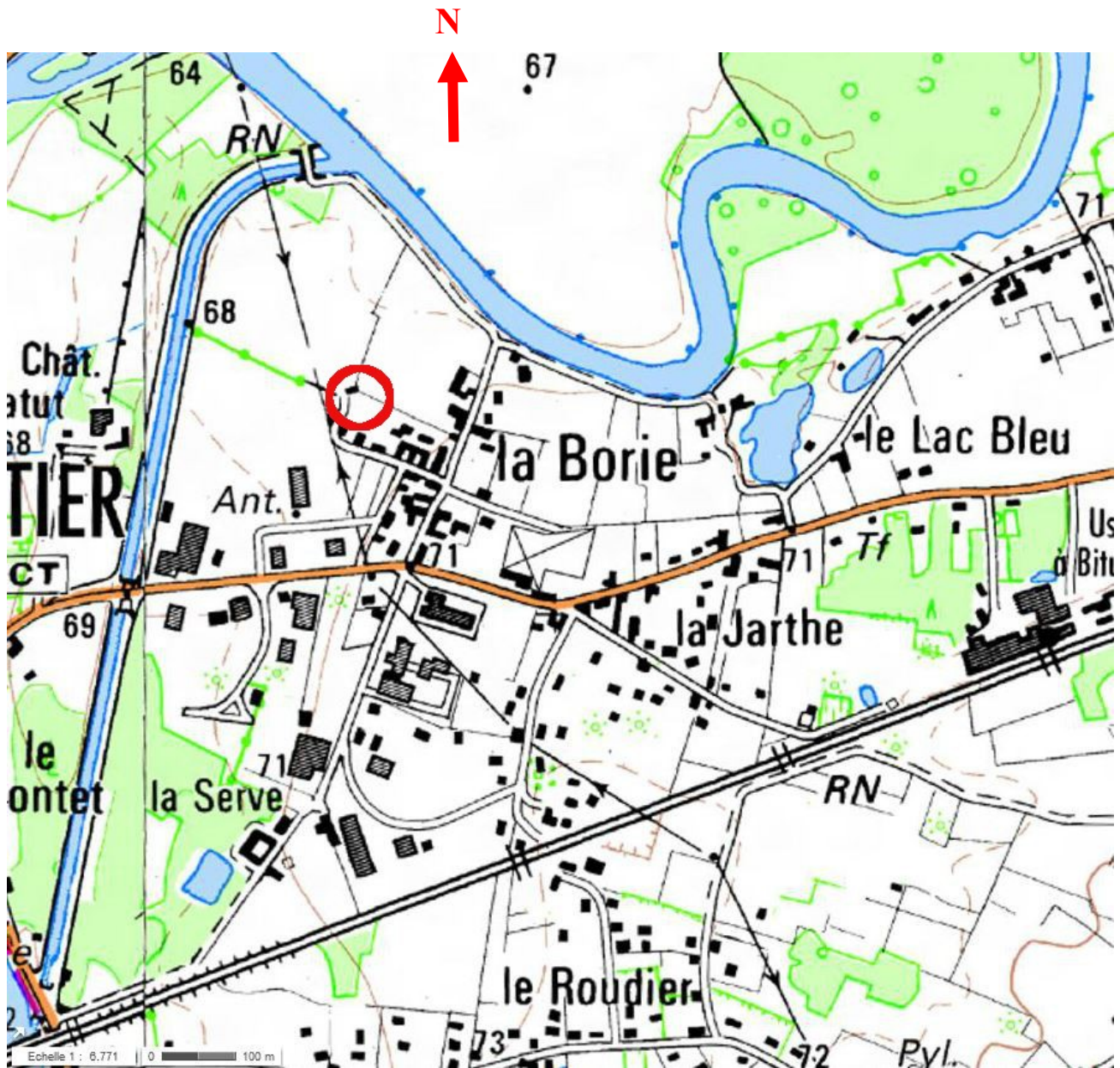
0,540075°

Latitude Nord :

45,150344°

Altitude :

67 m



## LOCALISATION CADASTRALE

Cadastre extrait de [www.cadastre.gouv.fr](http://www.cadastre.gouv.fr), à jour en CDIF le 01/04/2016, sur le site le 17/06/2016

Échelle d'origine : 1/2000

Section : A

Feuille n° AI

Parcelle n° Dp/55 - Superficie : Nature : lavoir

Propriétaire : la commune



# LOCALISATION CADASTRALE ANCIENNE

Cadastre en date de : 1808

Échelle d'origine : 1/2500

Section : H dite de la Borie

Feuille n° H1

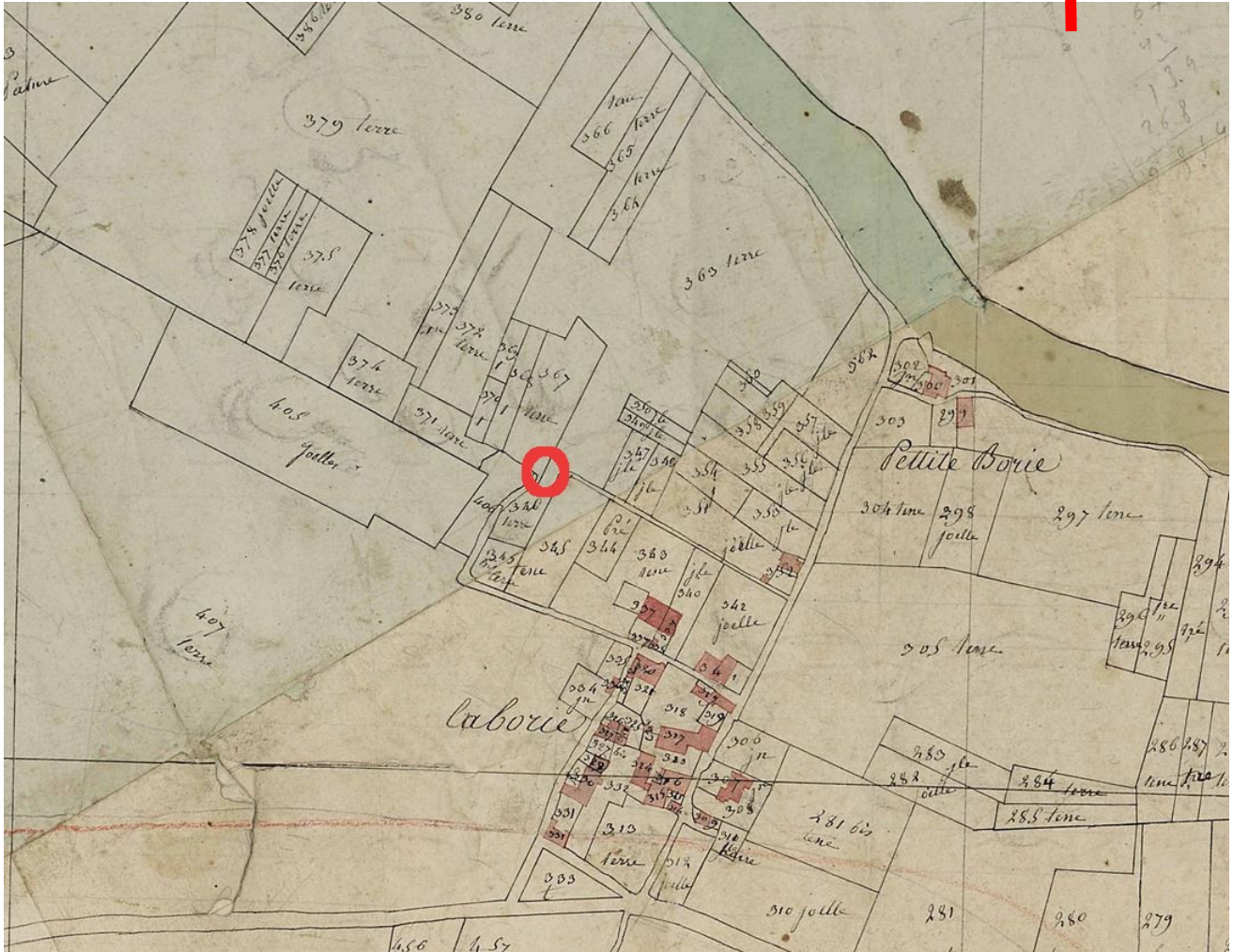
Parcelle n° 363

Superficie :

Nature : terre

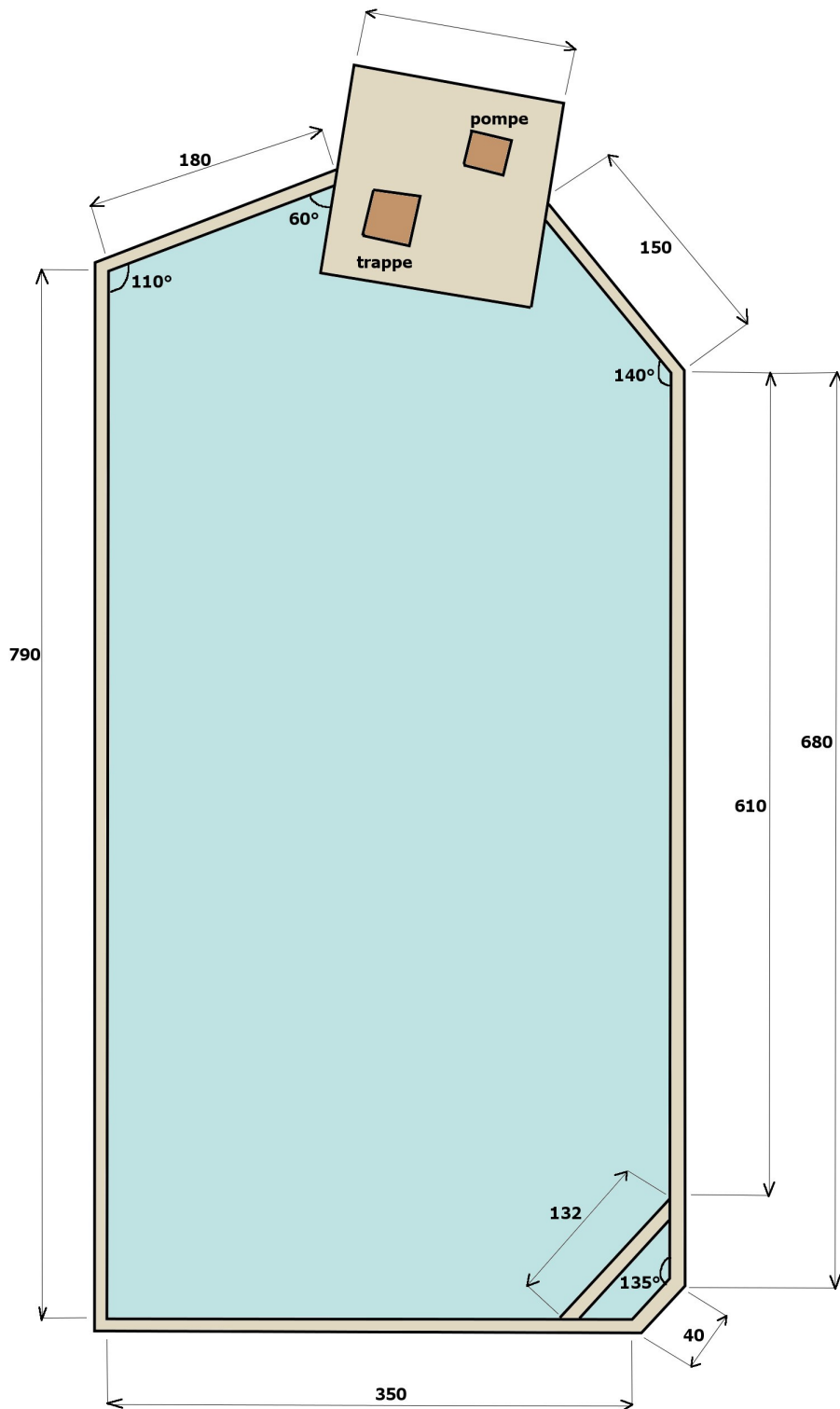

Propriétaire :

N



DESCRIPTIF GRAPHIQUE

Vue de dessus



## DESCRIPTIF ECRIT

Cet édifice est situé en lisière du hameau de la Borie ; une rue goudronnée, la rue du Lavoir, y amène.

La fontaine est un cube de béton haut de 58 cm à l'extrémité sud du lavoir. Elle est entièrement fermée. Une pompe en fonte est installée dessus et une trappe, à côté, boulonnée sur le dessus, permet d'accéder à l'intérieur, ce qui ne nous a pas été possible.

Le lavoir forme, avec la fontaine, un heptagone irrégulier au milieu d'un terrain herbu. Il est cerné par une bordure en béton de 10 cm de large qui disparaît la plupart du temps sous l'herbe. Il est peu profond, 13 à 20 cm selon les endroits.

L'angle nord, à l'opposé de la fontaine, a été coupé par une bordure de 10 cm de large pour ménager un déversoir ; elle est munie d'une encoche de 5 cm de diamètre pour faciliter l'écoulement de l'eau.

# DESCRIPTIF PHOTOGRAPHIQUE



Photo aérienne (Géo portail)





## HISTORIQUE ET SOURCES DOCUMENTAIRES

Ce lavoir ne figure pas sur le cadastre de 1808 et nous n'avons trouvé aucune information à son sujet.

Sources orales :

Sources écrites :

**DEVENIR DE L'ÉDIFICE  
OBSERVATIONS ET SUGGESTIONS DU RÉDACTEUR**

Ensemble en bon état

**RENSEIGNEMENTS ADMINISTRATIFS****Noms et prénoms des rédacteurs**

Catherine Schunck (antenne de périgueux)

**Dossier achevé le :** 20 juillet 2016